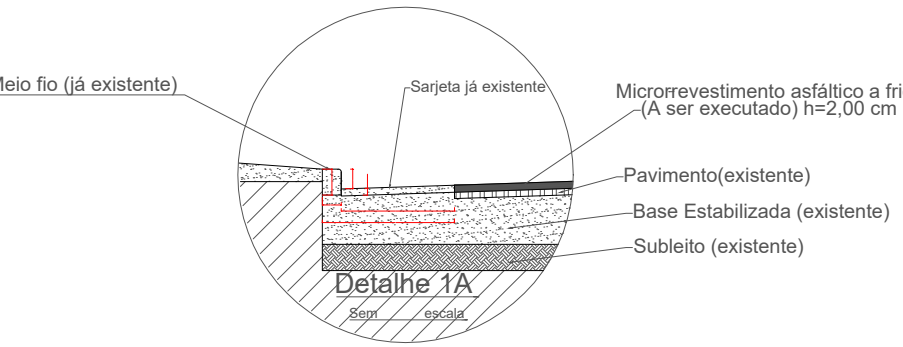
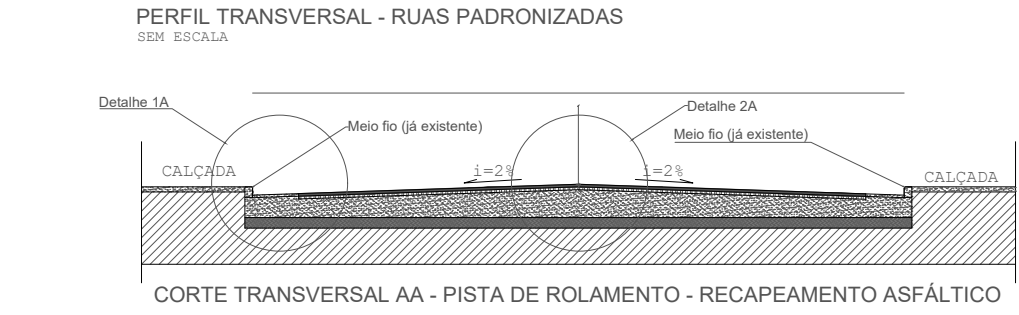


SEÇÃO TRANSVERSAL
SEM ESCALA



QUANTITATIVO - SINALIZAÇÃO HORIZONTAL	
	RUAS Á RECAPEAR
	LINHAS DE DIVISÃO DE FLUXO (LFO-1) - 309,30 M
	LINHA DE RETENÇÃO - 28,87 M2 (11 UNIDADES)
	LEGENDA "PARE" - 36,96 M2 (11 UNIDADES)

RUAS Á RECAPEAR	
TRECHOS	ÁREAS (M2)
RUA 06 DE ABRIL	6.070,19
RUA 07 DE SETEMBRO	3.254,42
RUA MINAS GERAIS	958,40
RUA 15 DE NOVEMBRO	835,18
TOTAL	11.118,19

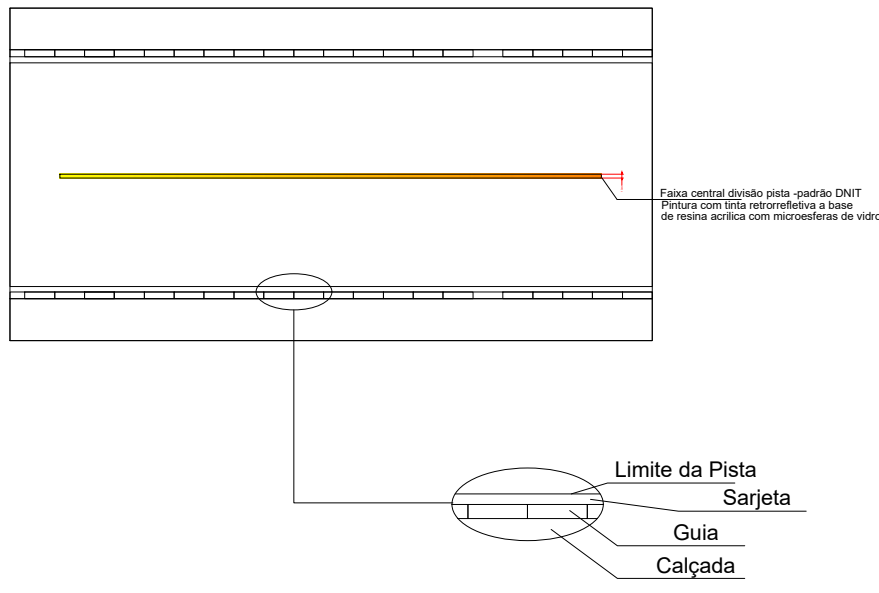
LEGENDA	
	ÁREA DE INTERVENÇÃO - À RECAPEAR: 11.118,19M²

TABELA - COORDENADAS DE VIAS URBANAS		
VIAS URBANAS	COORDENADAS (INÍCIO)	COORDENADAS (TÉRMINO)
RUA 06 DE ABRIL	20°27'51.69"S / 47°07'42.35"W	20°27'47.74"S / 47°07'11.50"W
RUA 07 DE SETEMBRO	20°27'44.41"S / 47°07'31.55"W	20°28'00.46"S / 47°07'29.14"W
RUA MINAS GERAIS	20°27'44.44"S / 47°07'32.04"W	20°27'46.03"S / 47°07'34.86"W
RUA 15 DE NOVEMBRO	20°27'44.77"S / 47°07'22.12"W	20°27'48.68"S / 47°07'21.50"W

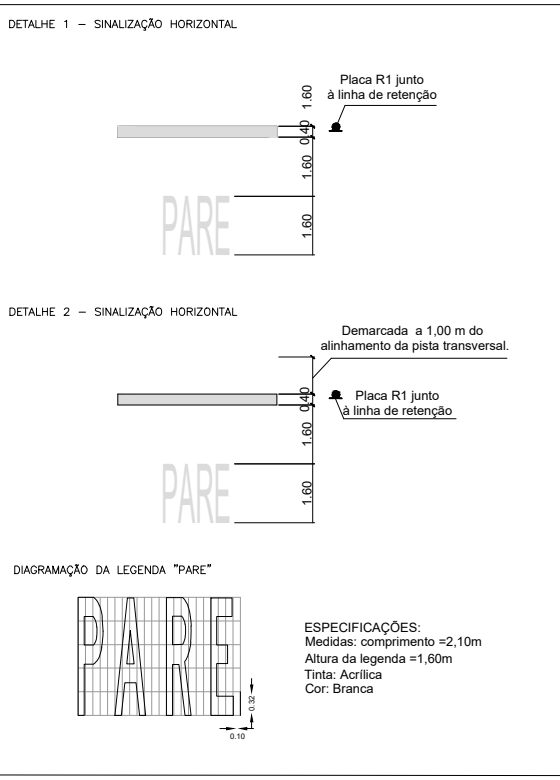


PLANTA DE LOCALIZAÇÃO
SEM ESCALA

ESQUEMA ILUSTRATIVO DE FAIXAS NA PISTA



ESPECIFICAÇÕES — SINALIZAÇÃO HORIZONTAL —
MARCAS TRANSVERSAIS E LEGENDA



PREFEITURA MUNICIPAL DE IBIRACI

PROJETO DE RECAPEAMENTO ASFÁLTICO E
SINALIZAÇÃO VIÁRIA

PROPRIETÁRIO:
PREFEITURA MUNICIPAL DE IBIRACI

ENDEREÇO:

VIAS URBANAS DENOMINADAS, RUA 06 DE ABRIL, RUA 15 DE NOVEMBRO, RUA 07 DE SETEMBRO
E RUA MINAS GERAIS.

ÁREA TOTAL DE PAVIMENTO A RECAPEAR: 11.118,19 m2

MUNICÍPIO - UF:
IBIRACI - MG

DESENHISTA:
LUAN SIMÃO SANTOS

PROPRIETÁRIO:

RESPONSÁVEL TÉCNICO PROJETO:

PAULO CÉZAR DE OLIVEIRA
PREFEITURA MUNICIPAL DE IBIRACI
CPF: 17.894.072/0001-22

ENG.CIVIL: LUIZA PARREIRA IZIDORO
CREA: 175140/D

APROVAÇÕES:

RESPONSÁVEL TÉCNICO FISCALIZAÇÃO:

ENG.CIVIL: LUAN SIMÃO SANTOS
CREA: 5071466331 SP
VISTO: 424115 MG

OBSERVAÇÕES:

PROJETO DE RECAPEAMENTO E SINALIZAÇÃO

FORMATO A1	PROJETO DE RECAPEAMENTO E SINALIZAÇÃO; DETALHAMENTOS; SITUAÇÃO.	PRANCHAS 01/01
	REVISÃO R.00 03/06/2026	ESCALA INDICADAS DATA EMISSÃO JUNHO/2026